

# Geopolítica como ciencia del espacio y del poder

Cuando Rudolf Kjellén acuñó el término geopolítica a inicios del siglo XX, la definió como *"la ciencia del Estado considerado como organismo geográfico"*.

Ese enunciado contiene los dos ejes que siguen articulando el campo: **espacio y poder**.

El primero remite al **territorio** —su ubicación, extensión, recursos, fronteras y redes—; el segundo al **conjunto** de **capacidades**, *decisiones, rivalidades y consensos que convierten ese territorio en objeto de disputa o cooperación*.

 **por Dr. M.Virgilio Bravo Peralta**

# La dimensión espacial: del suelo físico al ciberespacio

## Teoría del espacio vital

En la génesis de la disciplina, la relación entre tierra y política se planteó en términos casi **biológicos**.

Friedrich Ratzel sostuvo que *"la sociedad es el intermediario a través del cual el **Estado se une al territorio**"* y que su tarea esencial era **protegerlo** frente a actores externos.

A partir de ahí emergió toda una *"teoría del **espacio vital**"* (*Lebensraum*) que Karl Haushofer retomó para justificar la **expansión** territorial como requisito de **supervivencia** estatal.

## Evolución del concepto

Ese **determinismo**, sin embargo, fue matizado por autores como Jacques Ancel, quien vio la **frontera como una construcción histórica** y política, no como una línea "natural".

En la actualidad, la *noción de espacio trasciende la tierra firme*.

Las **rutas marítimas** que Alfred Mahan identificó como fundamento del *"poder global"* siguen vigentes para proyectar influencia, pero a ellas *se **añaden** corredores digitales, redes de cables submarinos y plataformas satelitales que conforman un ciberespacio* estratégicamente tan relevante como el Heartland de Halford Mackinder.

## El ciberespacio como nuevo territorio

Pascal Gauchon y Jean-Marc Huissoud, de hecho, describen el **ciberconflicto** como *"un espacio inmaterial producido por el conjunto de relaciones sociales establecidas por medio de redes de telecomunicaciones"*.

Esta ampliación confirma la premisa señalada por Wolf Grabendorff: la **geografía ya no es inmutable**; el avance tecnológico *"ha acelerado el tiempo y mundializado el espacio"*, obligando a redefinir los criterios de análisis tradicionales.

# La dimensión del poder: soberanía, influencia y rivalidad



## Poder y territorio como conceptos gemelos

Yves Lacoste afirma que poder y territorio son conceptos gemelos; toda sociedad ejerce un poder jurídico *"con un territorio propio, donde se ejerce la autoridad y la defensa"*.

Esa correspondencia explica por qué la **geopolítica se ocupa**, primordialmente, de *rivalidades por el control del espacio*.



## La ciencia del poder en el espacio

Pascal Lorot sintetiza la idea al definir la disciplina como *"la ciencia del poder en el espacio"*. Tal definición abarca tanto la **estrategia ofensiva** —incrementar la influencia— como la defensiva —**evitar ser influidos**—, rasgo bidireccional que caracteriza la práctica contemporánea de los Estados.



## Diversificación de actores

El poder, además, **ha dejado de ser monopolio** exclusivo de los **Estados**.

Empresas transnacionales, organizaciones criminales, ONG y, en palabras del propio Lorot, **actores internos capaces de incidir** en procesos electorales compiten por *"mantener o disminuir el control sobre la población en un territorio específico"*.

## Integración de escalas

Así, la geopolítica moderna integra escalas que van **de lo local** (*microregionalismos, urbanismo*) a lo **sistémico global**, demostrando que el poder se ejerce vertical y horizontalmente en una malla múltiple de **interdependencias**.

# Evolución histórica: la escuela clásica



## Etapa determinista-orgánica

El organicismo de **Kjellén y Ratzel**, la teoría del Heartland de **Mackinder** y el énfasis marítimo de **Mahan** constituyen el *núcleo "clásico"*.

Todos coinciden en suponer que quien domine un espacio pivote —continental o marítimo— dispondrá de preeminencia global. El gran aporte de esa etapa fue *identificar nodos estratégicos: Estrecho de Malaca, Canal de Suez, el arco eurasiático, las rutas atlánticas*.



## Etapa doctrinal y militar

Durante la primera mitad del siglo XX, la geopolítica fue instrumentalizada por *potencias expansionistas*.

**Haushofer** articuló el Lebensraum; **Nicholas Spykman** reformuló el mapa de **Mackinder** y acuñó el concepto Rimland, clave para la *política de contención estadounidense*.



## Eclipse y renovación

Tras la Segunda Guerra Mundial, el término cayó en descrédito, pero resurge en la década de 1970 con la escuela francesa.

Lacoste popularizó el lema "*la geografía sirve, ante todo, para hacer la guerra*" y reivindicó la geopolítica como "*estudio de las rivalidades de poder e influencias sobre territorios y poblaciones*".

Esa renovación incorpora *factores humanos, culturales y mediáticos*.

# Diversificación contemporánea de la geopolítica

## Geopolítica crítica

Desarrollada por John Agnew, *deconstruye* discursos de poder y *cuestiona* las narrativas dominantes sobre el espacio y las relaciones internacionales.

## Goeconomía

Centrada en *cadena de suministro* y *flujos económicos globales* como *elementos determinantes* del poder internacional.

## Geopolítica del ciberespacio

Analiza las dinámicas de *poder en el entorno digital*, incluyendo la *seguridad informática* y el control de *infraestructuras críticas*.

## Geopolítica ambiental

Observa los *efectos* del cambio climático en las relaciones de poder y la *distribución* de recursos naturales.

## Geopolítica indígena

Examina *visiones locales del territorio* y formas *alternativas de entender* la relación entre espacio y comunidades.

# Geopolítica como "ciencia": debates epistemológicos



## El debate fundamental

¿Puede considerarse ciencia algo que combina descripción, interpretación y prescripción? Juan Guillermo Fierro Rocha la define como *"una ciencia de carácter político... que enfoca su estudio sobre un **espacio** geopolítico y **fenómenos** geográficos, físicos y humanos que influyen políticamente"*.

Hans Weigert habló de *"conciencia geográfica del Estado"*, subrayando su vínculo con la política práctica.



## Fundamentos teóricos

La discusión se resuelve al considerar que la **geopolítica despliega teorías** (por ejemplo, Heartland, Rimland, interdependencia).



## Metodologías específicas

**Métodos:** análisis cartográfico, sistemas de información geográfica, estadística espacial, evaluación prospectiva.



## Verificación empírica

Hipótesis verificables sobre la conducta de actores en escenarios dados.

Luis Dallanegra reclama *"un análisis integral... que detecte variables significativas para crear teoría"*.

Así, aunque su objeto sea mutable y sujeta a contingencias, la **geopolítica cumple con los requisitos** mínimos de **sistematicidad y falsabilidad**, siempre que sus categorías —*espacio, poder, actor, recurso*— se definan con precisión y se sometan a **contraste empírico**.

# Metodologías contemporáneas: de la geoestrategia a la prospectiva

## Geoestrategia

Michel Foucher describe la **geoestrategia** como *"la práctica concreta que afronta configuraciones espaciales con arreglo a la guerra y la defensa"*.

## Brújula estratégica

Esa mirada a futuro convierte a la geopolítica en **brújula** para la toma de decisiones estratégicas públicas y privadas, como enfatiza Jaime Raúl Castro Contreras.



## Logística y transporte

François Thual matiza que las opciones del futuro estarán *"cada vez más vinculadas al transporte"*, **superando la vieja geografía** militar basada únicamente en puertos y pasos montañosos.

## Análisis prospectivo

En paralelo, la **prospectiva** se instala como herramienta central. Rivas Herrera insta a *"identificar tempranamente el traslado de hegemonías"* desde el Atlántico Norte hacia Asia, a integrar el **biopoder**, la *aceleración del tiempo histórico y las nuevas tecnologías de la información*.

# Ampliación de escalas y actores



## Escala urbana y microregional

La escuela francesa exploró la **geopolítica urbana** y los **microregionalismos**, demostrando que la **lógica de poder** actúa en la *configuración de barrios, metrópolis y corredores logísticos*.



## Recursos críticos transcontinentales

Del otro lado del espectro, la **geopolítica de los recursos críticos** —*agua, minerales estratégicos*— funciona en escalas transcontinentales.



## Identidades culturales y lingüísticas

Incluso las **identidades culturales y lingüísticas** adquieren protagonismo: "*La lengua es destino*", asegura Heinrich Jordis von Lohausen, recordando que la **narrativa y el control del relato** constituyen *vectores de poder duradero*.



## Dimensión simbólica y lúdica

Este desplazamiento hacia lo simbólico se refleja en la "**geopolítica lúdica**" de Klaus Dodds, que analiza *juguetes y videojuegos como dispositivos de socialización de estereotipos espaciales*.

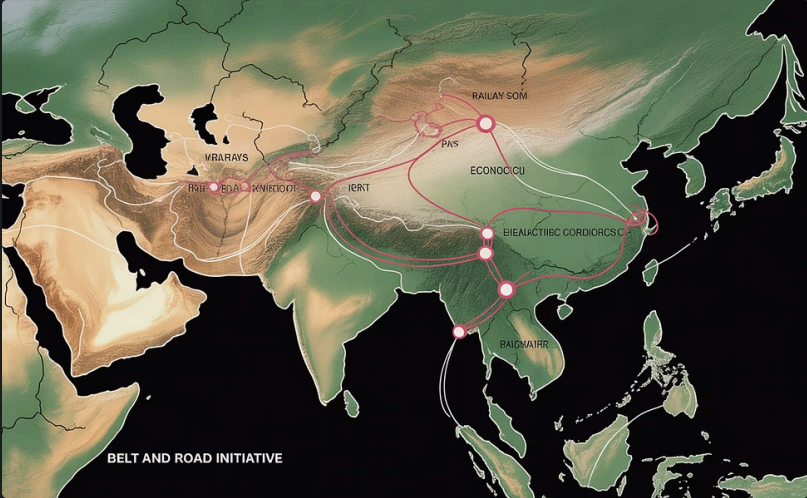


# Interacción espacio-poder en la globalización



La soberanía ya no se juega solo en las fronteras, sino en una malla simultánea de rutas físicas y virtuales.

# Casos de estudio emblemáticos: Heartland vs. Rimland



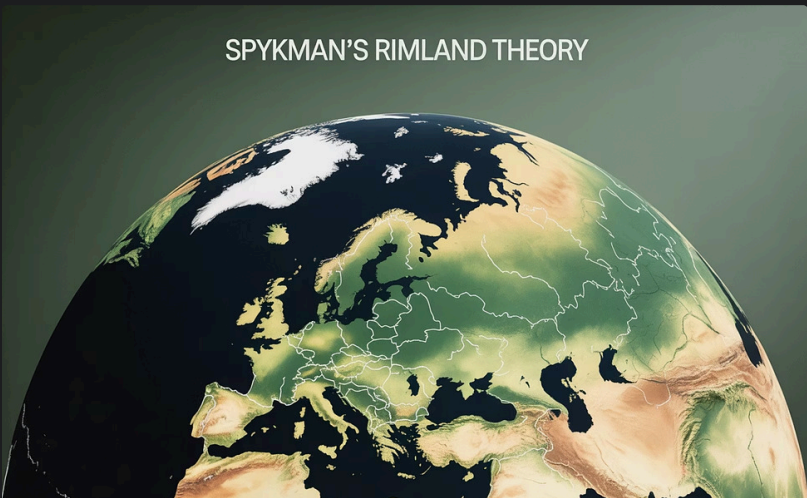
# La Nueva Ruta de la Seda china

El dilema eurasiático continúa en la **Nueva Ruta de la Seda** china, que articula *infraestructuras terrestres y marítimas* para proyectar influencia sobre un **anillo de países** que coincide, en buena medida, con el Rimland de Spykman.



## La teoría del Heartland

La teoría de Halford Mackinder sobre el *"pivote geográfico de la historia"* sigue siendo relevante para entender la **competencia por el control de Asia Central** y sus recursos estratégicos.



# El Rimland de Spykman

Nicholas Spykman reformuló el mapa de Mackinder para enfatizar la importancia de las **regiones costeras** de Eurasia, concepto que sigue influyendo en la política exterior estadounidense y sus **alianzas regionales**.

# Casos de estudio emblemáticos: Poder marítimo



La agrupación AUKUS y la **expansión de puertos chinos** en el Índico confirman la vigencia de la tesis de Mahan sobre el dominio de las líneas marítimas de comunicación.

El control de estrechos estratégicos y rutas comerciales sigue siendo fundamental para *proyectar poder a escala global*.



# Casos de estudio emblemáticos: Ártico emergente

30%

## Reducción de hielo

Disminución del hielo marino ártico en las últimas décadas

90

## Días de navegación

Reducción en tiempo de viaje entre Asia y Europa

13%

## Reservas petroleras

Porcentaje estimado de reservas mundiales sin explotar

5

## Potencias árticas

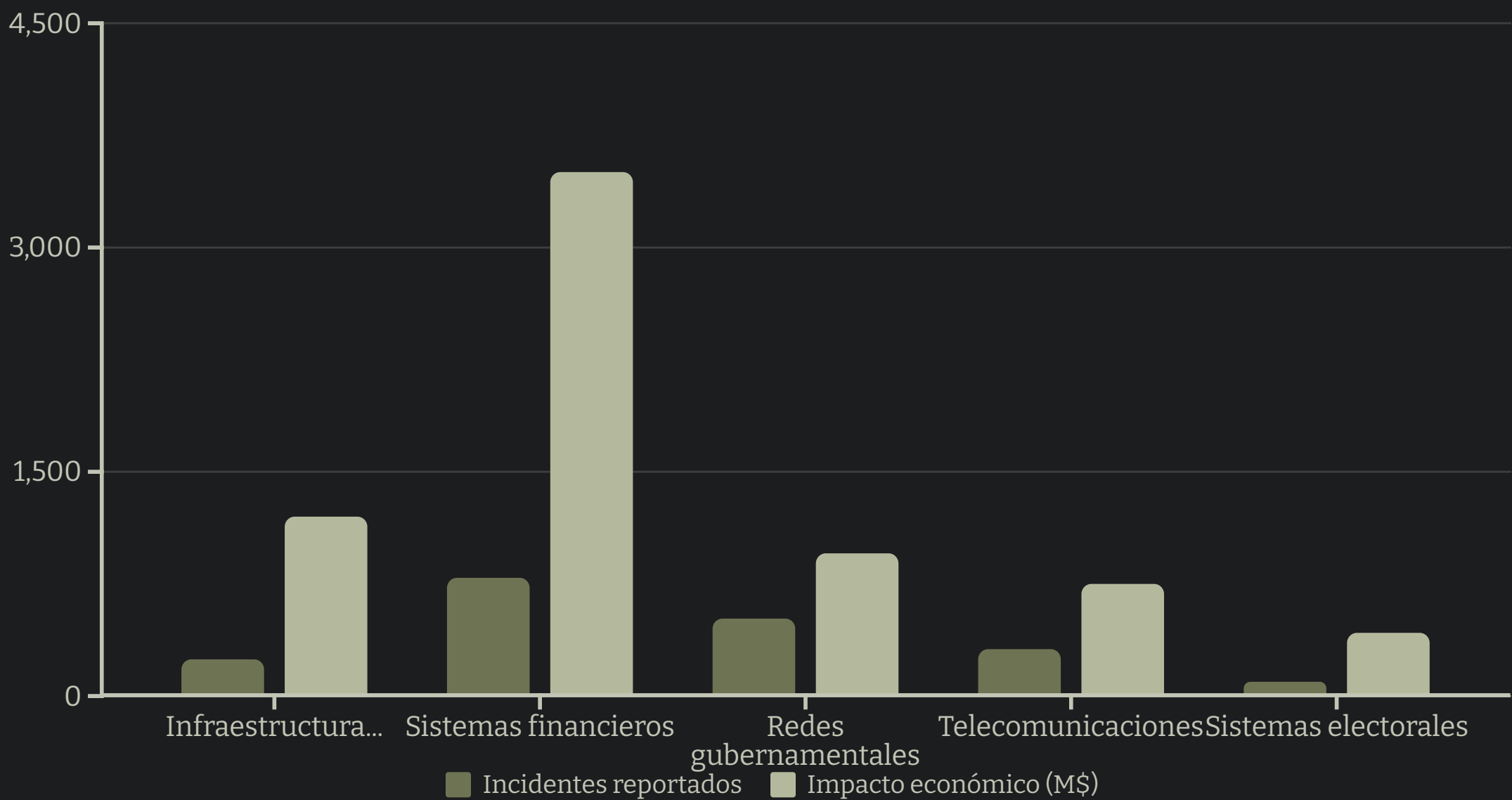
Principales naciones compitiendo por recursos e influencia

El deshielo abre rutas que revalorizan ese espacio como nuevo teatro de competencia por recursos e influencia geopolítica.

La apertura de nuevas vías marítimas y el acceso a yacimientos de hidrocarburos y minerales estratégicos están transformando la importancia geopolítica de la región ártica, atrayendo el interés de potencias tanto regionales como globales.



# Casos de estudio emblemáticos: Ciberconflicto y soberanía digital



Ataques a infraestructuras críticas demuestran que el *"espacio inmaterial"* delineado por Gauchon & Huissoud es ahora campo de batalla prioritario.

La creciente *frecuencia e impacto de los ciberataques* contra objetivos estratégicos ilustra cómo el dominio digital se ha convertido en un *nuevo teatro de operaciones geopolíticas*, donde *estados y actores no estatales compiten por ventajas estratégicas*.

# Críticas y dilemas éticos: el legado colonial



## Instrumentalización histórica

La geopolítica clásica fue acusada de **facilitar el colonialismo y la guerra total**, proporcionando *justificaciones pseudocientíficas* para la expansión territorial y la dominación de pueblos.



## Deconstrucción de discursos

La corriente crítica responde **deconstruyendo los discursos** que legitiman jerarquías espaciales y visiones eurocéntricas, **cuestionando las narrativas dominantes** sobre el espacio global.



## Evitar determinismos

La disciplina enfrenta el reto de **no caer en determinismos reduccionistas**: Arturo Contreras Polgati recuerda que los factores humanos y sociales deben considerarse *"no solo como indicadores, sino como determinantes en los procesos de construcción de las relaciones espaciales"*.



## Dimensión ética emergente

El *cambio climático, la crisis de los migrantes o la pandemia* han forzado a incorporar dimensiones de **seguridad humana y ética global** que trascienden la competencia interestatal.

# Críticas y dilemas éticos: hacia una geopolítica cooperativa

## Reconocimiento de la interdependencia

Entender que los desafíos contemporáneos requieren *soluciones coordinadas que trascienden* las fronteras nacionales y las rivalidades tradicionales.

## Incorporación de principios éticos

Integrar consideraciones de *sostenibilidad, equidad y derechos humanos* en el análisis geopolítico, superando el enfoque exclusivamente centrado en el interés nacional.

## Desarrollo de marcos cooperativos

Crear estructuras de *gobernanza global* que permitan gestionar recursos compartidos y abordar *amenazas comunes* desde una perspectiva colaborativa.

## Anticipación de conflictos

Utilizar las *herramientas analíticas* de la geopolítica para identificar potenciales *áreas de tensión* y desarrollar *mecanismos preventivos de resolución*.

Entender la geopolítica como ciencia del poder no implica glorificar la rivalidad; al contrario, exige *herramientas analíticas para anticipar conflictos* y favorecer *soluciones cooperativas basadas en principios de sostenibilidad y equidad*.

# Geopolítica urbana y microregionalismos

Escala de análisis	Actores principales	Dinámicas de poder	Ejemplos concretos
<i>Barrio/Distrito</i>	Asociaciones vecinales, grupos comunitarios, fuerzas de seguridad	Control territorial, segregación espacial, acceso a servicios	Gentrificación, zonas de exclusión, barrios cerrados
<i>Ciudad metropolitana</i>	Gobiernos locales, empresas inmobiliarias, grupos económicos	Planificación urbana, distribución de recursos, movilidad	Desarrollo desigual, centralidades múltiples, transporte público
<i>Corredores logísticos</i>	Autoridades regionales, operadores de transporte, zonas industriales	Conectividad, flujos económicos, competencia territorial	Puertos secos, zonas francas, parques industriales
<i>Regiones transfronterizas</i>	Gobiernos nacionales, comunidades locales, organismos internacionales	Cooperación/competencia, identidades compartidas, gestión de recursos	Eurorregiones, zonas económicas especiales binacionales

La escuela francesa exploró la **geopolítica urbana y los microregionalismos**, demostrando que la lógica de poder actúa en la *configuración de barrios, metrópolis y corredores logísticos*.

Este enfoque permite analizar cómo las dinámicas geopolíticas se manifiestan en *escalas locales, afectando la vida cotidiana* de las poblaciones y generando **nuevas formas de territorialidad**.



# Geopolítica de los recursos críticos

## Hidrocarburos

Petróleo y gas natural siguen siendo determinantes en las relaciones de poder global.

- *Control de rutas de transporte*
- *Dependencias energéticas*
- *Transición hacia renovables*

## Minerales estratégicos

Elementos esenciales para tecnologías avanzadas y transición energética.

- *Tierras raras*
- *Litio y cobalto*
- *Concentración de reservas*

## Agua


Recurso vital cuya distribución desigual genera tensiones transfronterizas y competencia por el control de cuencas hidrográficas.

- *Conflictos por represas y desvíos*
- *Acuíferos compartidos*
- *Estrés hídrico creciente*

## Seguridad alimentaria

Tierras cultivables y sistemas de producción como elementos de poder.

- *Acaparamiento de tierras*
- *Dependencia de importaciones*
- *Impacto del cambio climático*



Del otro lado del espectro, la geopolítica de los recursos críticos —agua, minerales estratégicos— funciona en escalas transcontinentales, **determinando alianzas, conflictos y dependencias** entre actores globales.

# Geopolítica de las identidades culturales y lingüísticas



## La lengua como vector de poder

*"La lengua es destino", asegura Heinrich Jordis von Lohausen, recordando que la narrativa y el control del relato constituyen vectores de poder duradero.*

Las comunidades lingüísticas trascienden fronteras y crean espacios de influencia cultural y política.



## Poder blando y diplomacia cultural

La proyección de valores, productos culturales y narrativas constituye una forma de poder geopolítico que complementa las capacidades militares y económicas tradicionales.

El control de plataformas mediáticas globales otorga ventajas estratégicas significativas.



## Identidades como factores geopolíticos

Las identidades étnicas, religiosas y culturales configuran lealtades y antagonismos que pueden determinar la estabilidad de regiones enteras.

La geopolítica contemporánea reconoce estos factores como elementos fundamentales del análisis estratégico.



## Diásporas como actores transnacionales

Las comunidades dispersas mantienen vínculos con sus territorios de origen y pueden actuar como agentes de influencia en sus países de acogida, creando redes de poder que trascienden las fronteras estatales convencionales.

# Geopolítica lúdica: socialización de estereotipos espaciales



## Juegos de estrategia global

Los **juegos de mesa** como Risk o Diplomacy *reproducen visiones específicas del mundo y sus dinámicas de poder*, naturalizando conceptos como la *competencia interestatal* y la *conquista territorial* como formas normales de interacción internacional.



## Material educativo infantil

Los **mapas, atlas y juguetes educativos** presentan representaciones simplificadas del mundo que transmiten *valores y jerarquías espaciales específicas*, contribuyendo a la *formación temprana de imaginarios geopolíticos*.



## Videojuegos de conflicto global

Este desplazamiento hacia lo simbólico se refleja en la *"geopolítica lúdica"* de Klaus Dodds, que analiza juguetes y videojuegos como dispositivos de socialización de estereotipos espaciales.

Los **videojuegos** de estrategia y conflicto militar reproducen **narrativas geopolíticas** específicas que influyen en la percepción pública de las relaciones internacionales.

# Conclusión: la geopolítica como ciencia del espacio y del poder

## Constante fundamental

Desde la *visión orgánica* de Kjellén hasta el *análisis del ciberespacio*, la geopolítica mantiene una constante: explicar cómo la localización influye en la *capacidad de ejercer poder*.

## El espacio como recurso multidimensional

*El espacio no es neutro; es recurso, obstáculo, símbolo y escenario de la acción política.* Su *control y aprovechamiento* determinan las capacidades de los actores en el sistema internacional.

## El poder anclado en lo concreto

El *poder*, por su parte, no es abstracto; se *ancla en infraestructuras, cadenas logísticas, narrativas y emociones que ocupan lugares concretos*.

La *materialidad del poder* sigue siendo un *elemento central del análisis geopolítico*.

## Doble naturaleza de la disciplina

Definir la geopolítica como ciencia del *espacio y del poder* supone reconocer su doble naturaleza: *descriptiva y prescriptiva, empírica y estratégica*.

## Valor práctico

Su *valor radica en dotar a Estados, empresas y sociedades* de un marco para *diagnosticar vulnerabilidades, proyectar capacidades y —en el mejor de los casos— construir órdenes más cooperativos*.

## Más allá del determinismo

La disciplina no prescribe un *destino inexorable*; ofrece brújulas para navegar un planeta donde territorio y poder continúan entrelazados, aunque el mapa se extienda hoy desde el *lecho oceánico hasta la nube digital*.